

RADA MIASTA ŁAŃCUTA

ul. Plac Sobieskiego 18
37-100 ŁAŃCUT

OA.0007.1.49. 2019

**Uchwała Nr XIV/101/2019
Rady Miasta Łańcuta
z dnia 4 września 2019 r.**

w sprawie przystąpienia do sporządzenia zmiany Nr 3 Studium Uwarunkowań i Kierunków Zagospodarowania Przestrzennego Miasta Łańcuta

Na podstawie art. 18 ust. 2 pkt 15 ustawy z dnia 8 marca 1990 r. o samorządzie gminnym (tekst jedn. Dz. U. z 2019 r. poz. 506 z późn. zm.) oraz art. 9 ust. 1 w zw. art. 27 ustawy o planowaniu i zagospodarowaniu przestrzennym (tekst jedn. Dz. U. z 2018 r. poz. 1945 z późn. zm.) - Rada Miasta Łańcuta uchwala co następuje:

§ 1. Przystępuje się do sporządzenia zmiany Nr 3 Studium Uwarunkowań i Kierunków Zagospodarowania Przestrzennego Miasta Łańcuta uchwalonego uchwałą nr XXXVI/247/01 Rady Miasta Łańcuta z dnia 31.10.2001 r. ze zmianą Nr 1 Studium przyjętą uchwałą Nr XLIV/391/10 Rady Miasta Łańcuta z dnia 28 października 2010 r. i zmianą Nr 2 Studium przyjętą uchwałą Rady Miasta Łańcuta Nr XX/146/2012 z dnia 30 października 2012 r., zwanego dalej Studium

§ 2. Granice opracowania zmiany Nr 3 Studium oznaczono linią koloru czerwonego na załączniku graficznym do niniejszej uchwały, na kopii rysunku Studium w skali 1: 10 000.

§ 3. Wykonanie uchwały powierza się Burmistrzowi Miasta Łańcuta.

§ 4. Uchwała wchodzi w życie z dniem podjęcia.















PRZEWODNICZĄCY RADY



Adam Opalka












Adam Opalka

STUDIUM UWARUNKOWAŃ I KIERUNKÓW ZAGOSPODAROWANIA PRZESTRZENNEGO PROJEKTOWANA STRUKTURA FUNKCJONALNO - PRZESTRZENNA

-  OBSZARY ZABUDOWY MIESZKANIOWEJ
-  OBSZARY EKOLOGICZNE
-  OBSZARY WYKSZTAŁCONEJ I KSZTAŁTUJĄCEJ SIĘ TKANKI MIEJSKIEJ
-  OBSZARY USŁUG W FORMIE ZORGANIZOWANEJ DZIAŁALNOŚCI INWESTYCYJNEJ
-  OBSZARY PRZEMYSŁOWE
-  OBSZARY MIESZKANIOWO - USŁUGOWE
-  OBSZARY INFRASTRUKTURY TECHNICZNEJ
-  ZESPÓŁ PAŁACOWO - PARKOWY
-  OBSZARY ZABUDOWY MIESZKANIOWEJ EKSTENSYWNEJ
-  OBSZAR ZABUDOWY MIESZKANIOWEJ EKSTENSYWNEJ
-  KOMUNIKACJA
-  OBSZARY KOLEI
-  GRANICA MIASTA
-  WODY





ZMIANA NR 1 STUDIUM UWARUNKOWAŃ I KIERUNKÓW ZAGOSPODAROWANIA PRZESTRZENNEGO MIASTA

ZAŁĄCZNIK NR 15
DO UCHWAŁY NR XLIV / 391 / 2010
RADY MIASTA ŁAŃCUTA
z dnia 28 października 2010 r.

- OZNACZENIA :**
-  GRANICE TERENU OBJĘTEGO ZMIANĄ STUDIUM
 -  LINIE ROZGRANICZAJĄCE TERENY O RÓŻNYM PRZEZNACZENIU
 -  TEREN ZABUDOWY MIESZKANIOWEJ JEDNORODZINNEJ
 -  TEREN ZABUDOWY MIESZKANIOWEJ JEDNORODZINNEJ, USŁUGOWEJ
 -  TEREN ZABUDOWY USŁUGOWEJ
 -  TEREN USŁUG PUBLICZNYCH
 -  TEREN USŁUG PUBLICZNYCH ZWIĄZANYCH ZE SPORTEM I REKREACJĄ
- KOMUNIKACJA**
-  PROJEKTOWANA DROGA GŁÓWNA RUCHU PRZYSPIESZONEGO (szkier) 100-2
 -  PROJEKTOWANE DRUGI ZBIORCZE 100-2
 -  PROJEKTOWANE DRUGI DOJAZDOWE 100-0
 -  KIERUNEK OBSŁUGI KOMUNIKACYJNEJ

ZMIANA NR 2 STUDIUM UWARUNKOWAŃ I KIERUNKÓW ZAGOSPODAROWANIA PRZESTRZENNEGO MIASTA ŁAŃCUTA

ZAŁĄCZNIK NR 15
DO UCHWAŁY NR XX / 246 / 2012
RADY MIASTA ŁAŃCUTA
z dnia 30 października 2012 r.

- OZNACZENIA :**
-  GRANICE TERENU OBJĘTEGO ZMIANĄ STUDIUM
 -  TEREN ZABUDOWY MIESZKANIOWEJ WIELORODZINNEJ Z USŁUGAMI
 -  TEREN ZABUDOWY MIESZKANIOWEJ JEDNORODZINNEJ Z USŁUGAMI
 -  PROJEKTOWANE DRUGI DOJAZDOWE 100-0

Wiceprzewodniczący
Rady Miasta
Joanna Rupa

Orientacyjne granice terenu objętego zmianą Nr 3 Studium uwarunkowań i kierunków zagospodarowania przestrzennego miasta Łańcuta

