

RADA MIASTA ŁAŃCUTA
ul. Plac Sobieskiego 18
37-100 ŁAŃCUT

OA.0710.3.2023

UCHWAŁA Nr LV/388/2023

RADY MIASTA ŁAŃCUTA

z dnia 16 stycznia 2023 r.

w sprawie wyznaczenia obszaru zdegradowanego i obszaru rewitalizacji Miasta Łańcuta

Na podstawie art. 18 ust. 2 pkt 15 ustawy z dnia 8 marca 1990 r. o samorządzie gminnym (Dz.U.2022 poz. 559 ze zm.) oraz art. 8 ust. 1 w związku z art. 3 ust. 1 ustawy z dnia 9 października 2015 r. o rewitalizacji (tj. Dz. U. z 2021 r. poz. 485) Rada Miasta Łańcuta, uchwala co następuje:

§ 1.1. Wyznacza się obszar zdegradowany Miasta Łańcuta.

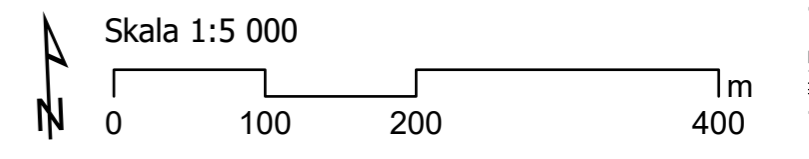
2. Wyznacza się obszar rewitalizacji obejmujący cały obszar zdegradowany Miasta Łańcuta, podzielony na dwa podobszary: Centrum oraz Podzwierzyniec.

3. Granice obszaru zdegradowanego, obszaru rewitalizacji oraz podobszarów rewitalizacji Miasta Łańcuta określa mapa stanowiąca załącznik do niniejszej uchwały.

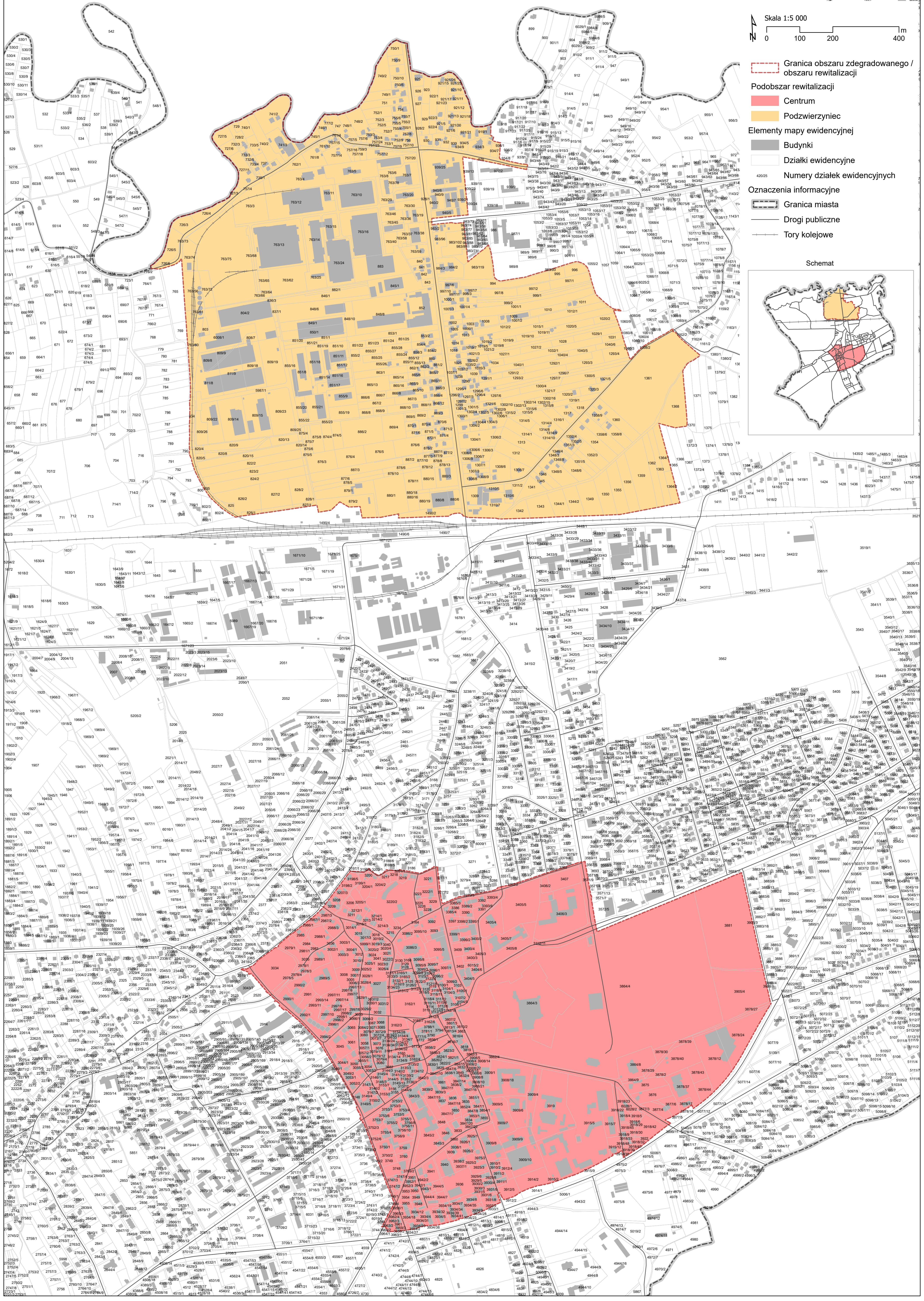
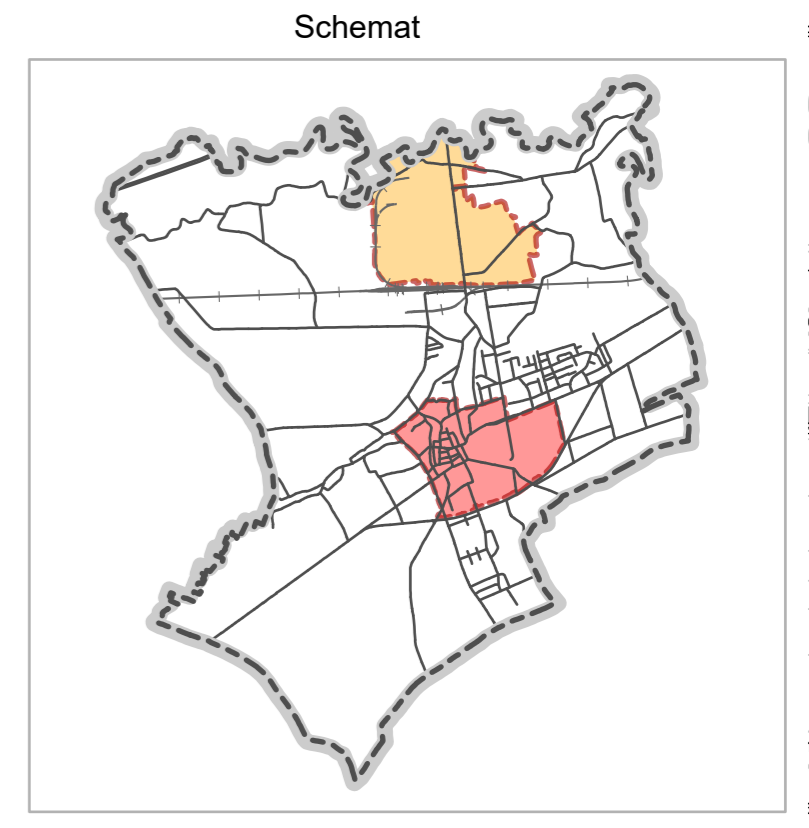
§ 2. Wykonanie uchwały powierza się Burmistrzowi Miasta Łańcuta.

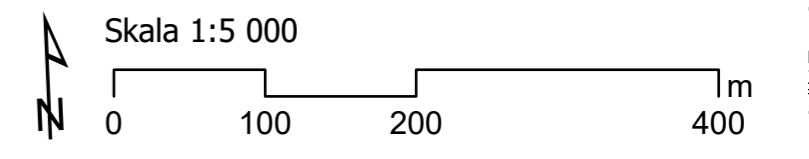
§ 3. Uchwała wchodzi w życie po upływie 14 dni od dnia ogłoszenia w Dzienniku Urzędowym Województwa Podkarpackiego.

Wiceprzewodniczący Rady: Adam Opałka



- Granica obszaru zdegradowanego / obszaru rewitalizacji
- Podobszar rewitalizacji
 - Centrum
 - Podzwierzyńiec
- Elementy mapy ewidencyjnej
 - Budynki
 - Działki ewidencyjne
 - Numery działek ewidencyjnych
- Oznaczenia informacyjne
 - Granica miasta
 - Drogi publiczne
 - Tory kolejowe





- Granica obszaru zdegradowanego / obszaru rewitalizacji
- Podobszar rewitalizacji
 - Centrum
 - Podzwierzyńiec
- Elementy mapy ewidencyjnej
 - Budynki
 - Działki ewidencyjne
 - Numery działek ewidencyjnych
- Oznaczenia informacyjne
 - Granica miasta
 - Drogi publiczne
 - Tory kolejowe

