

RADA MIASTA ŁAŃCUTA

ul. Plac Sobieskiego 18
37-100 ŁAŃCUT

OA.0007.1.18.2022

UCHWAŁA Nr XLVIII/332/2022

RADY MIASTA ŁAŃCUTA

z dnia 21 kwietnia 2022 r.

w sprawie przystąpienia do sporządzenia miejscowego planu zagospodarowania przestrzennego w Łańcucie

Na podstawie art. 18 ust. 2 pkt 5 ustawy z dnia 8 marca 1990 r. o samorządzie gminnym (tekst jedn. Dz. U. z 2022 r. poz. 559) oraz art. 14 ust. 1 i ust. 2 ustawy z dnia 27 marca 2003 r. o planowaniu i zagospodarowaniu przestrzennym (tekst jedn. Dz. U. 2022 r. poz. 503) Rada Miasta Łańcuta uchwała co następuje:

§ 1. Przystępuje się do sporządzenia miejscowego planu zagospodarowania przestrzennego w Łańcucie, zwanego dalej planem, który obejmuje następujące obszary:

- 1) przy ul. Zielonej w Łańcucie o powierzchni ok. 35,0 ha,
- 2) przy ul. Słonecznej w Łańcucie o powierzchni ok. 29,0 ha,
- 3) pomiędzy ul. Kraszewskiego a ul. 29 Listopada w Łańcucie o powierzchni ok. 53,0 ha,
- 4) przy ul. Piłsudskiego w Łańcucie o powierzchni ok. 98,0 ha,
- 5) pomiędzy ul. Kościuszki a granicą wschodnią miasta Łańcuta o powierzchni ok. 19,0 ha.

§ 2. Granice obszarów objętych miejscowym planem zagospodarowania przestrzennego oznaczono kolorem czerwonym, na załącznikach graficznych nr 1-5 do niniejszej uchwały.

§ 3. 1. Przedmiotem opracowania planu będzie ustalenie przeznaczenia terenu i zasad jego zagospodarowania.

2. Zakres przedmiotowy ustaleń planu wyznaczony będzie zgodnie z art. 15 ustawy o planowaniu i zagospodarowaniu przestrzennym.

§ 4. Wykonanie uchwały powierza się Burmistrzowi Miasta Łańcuta.

§ 5. Uchwała wchodzi w życie z dniem podjęcia.

Przewodniczący Rady: Mirosław Rzeszółko

Wyrys z mapy
Skala 1:5000

Województwo: podkarpackie

Powiat: łańcucki

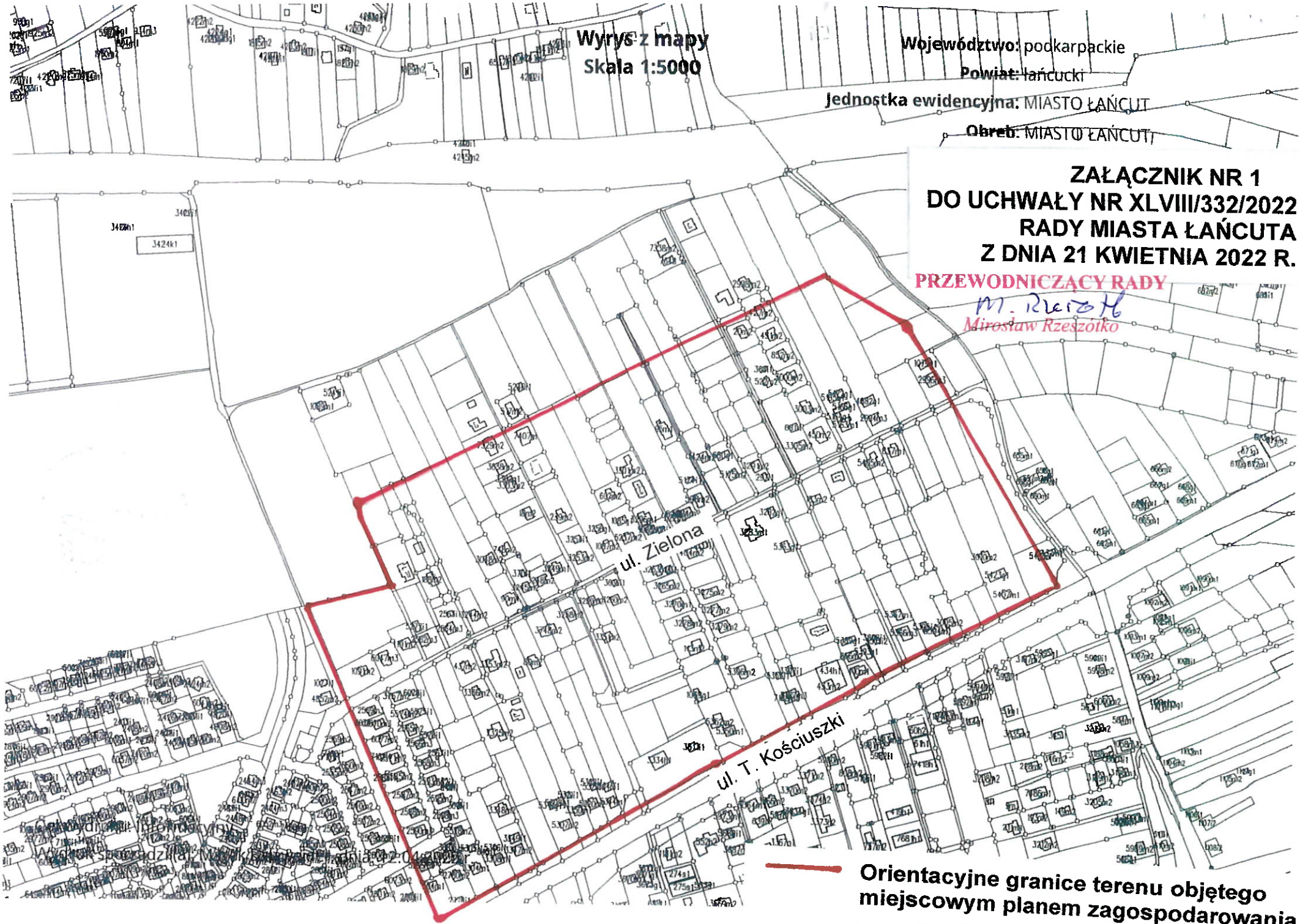
Jednostka ewidencyjna: MIASTO ŁAŃCUT

Obreń: MIASTO ŁAŃCUT

**ZAŁĄCZNIK NR 1
DO UCHWAŁY NR XLVIII/332/2022
RADY MIASTA ŁAŃCUTA
Z DNIA 21 KWIECZNIA 2022 R.**

PRZEWODNICZĄCY RADY

M. Rzeszółko
Mirosław Rzeszółko



— Orientacyjne granice terenu objętego miejscowym planem zagospodarowania

Wyciąg z mapy
Skala 1:5000

Województwo: podkarpackie
Powiat: łańcucki
Jednostka ewidencyjna: MIASTO ŁAŃCUTA
Obręb: MIASTO ŁAŃCUTA

**ZAŁĄCZNIK NR 2
DO UCHWAŁY NR XLVIII/332/2022
RADY MIASTA ŁAŃCUTA
Z DNIA 21 KWIETNIA 2022 R.
PRZEWODNICZĄCY RADY**

M. Rzeszowski
Miroslaw Rzeszowski

ul. M. Kopernika

ul. Słoneczna

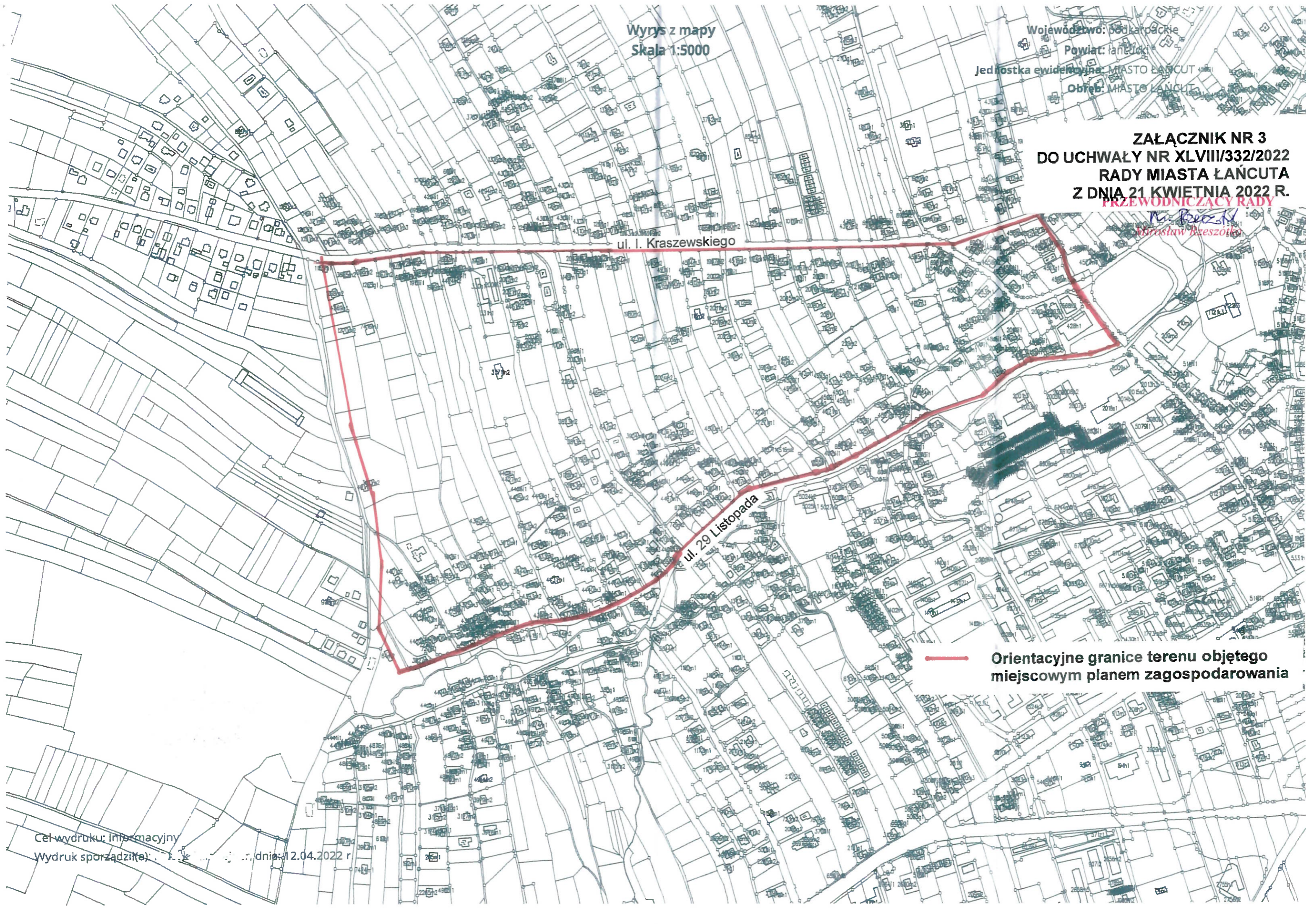
— Orientacyjne granice terenu objętego
miejscowym planem zagospodarowania

Wrys z mapy
Skala 1:5000

Województwo: Podkarpackie
Powiat: Łańcucki
Jednostka ewidencyjna: MIASTO ŁAŃCUTA
Obwód: MIASTO ŁAŃCUTA

**ZAŁĄCZNIK NR 3
DO UCHWAŁY NR XLVIII/332/2022
RADY MIASTA ŁAŃCUTA
Z DNIA 21 KWIECZNIA 2022 R.**

Przewodniczący Rady
Krzysztof Pieszko



— Orientacyjne granice terenu objętego miejscowym planem zagospodarowania



**ZAŁĄCZNIK NR 4
DO UCHWAŁY NR XLVIII/332/2022
RADY MIASTA ŁAŃCUTA
Z DNIA 21 KWIECZNIA 2022 R.**
PRZEWODNICZĄCY RADY
Ryszard
Marszałek Rzeszotko

— Orientacyjne granice terenu objętego
miejscowym planem zagospodarowania

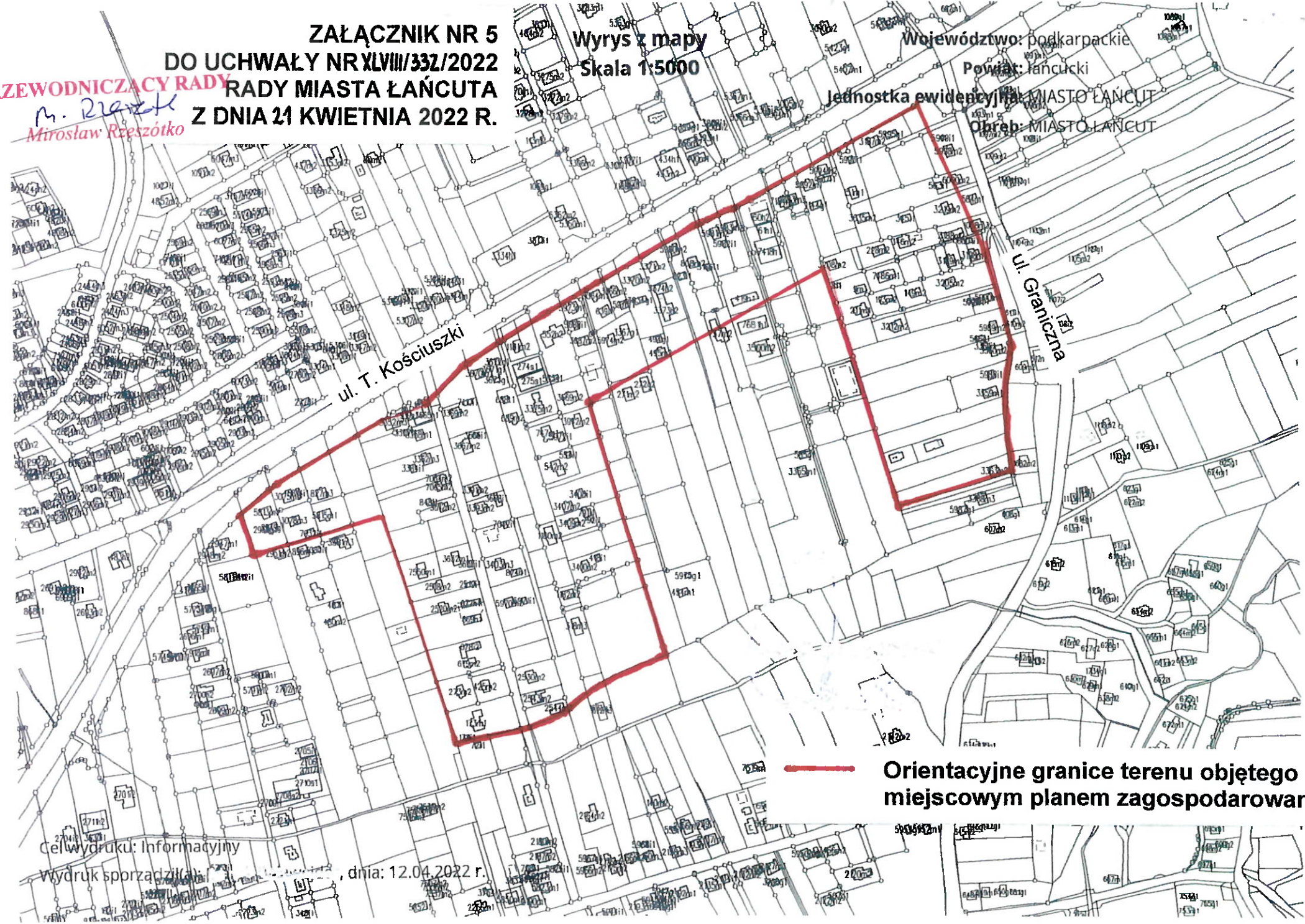
PRZEWODNICZĄCY RADY

M. Rzeszko
Mirosław Rzeszko

**ZAŁĄCZNIK NR 5
DO UCHWAŁY NR XLVIII/332/2022
RADY MIASTA ŁAŃCUTA
Z DNIA 21 KWIECIA 2022 R.**

**Wyrys z mapy
Skala 1:5000**

Województwo: podkarpackie
Powiat: łańcucki
Jednostka ewidencyjna: MIASTO ŁAŃCUT
Obszar: MIASTO ŁAŃCUT



— Orientacyjne granice terenu objętego miejscowym planem zagospodarowania

Cel wydruku: Informacyjny

Wydruk sporządzono: dnia: 12.04.2022 r.